

**INSTITUTO PROVINCIAL DE ESTADÍSTICA Y CENSOS**

**BARRIO MITRE**

PROVINCIA DE SANTA FE  
COD. DE PROVINCIA: 82  
DEPARTAMENTO: **CONSTITUCION**  
COD. DE DEPTO: 028  
Cod. Localidad: **030/706**

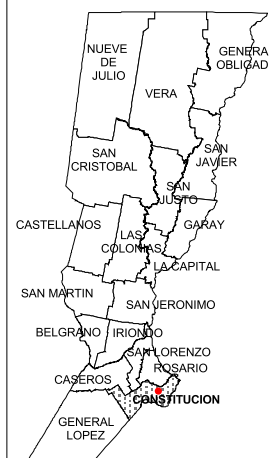
Fracción: **03**

Radio: **24**

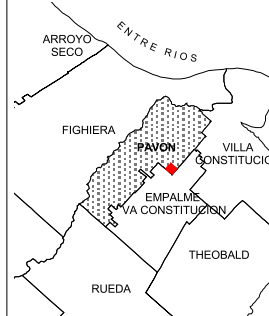
Escala 1: 7.500

FUENTE: IPEC - SCIT  
PROYECCIÓN CONFORME DE GAUSS KRÖGER  
ULTIMA ACTUALIZACIÓN: 12/2014  
OBSERVACIONES:  
99950 - L. DE PROP - 99950 - LIMITE DE PROPIEDAD

**DEPARTAMENTOS**



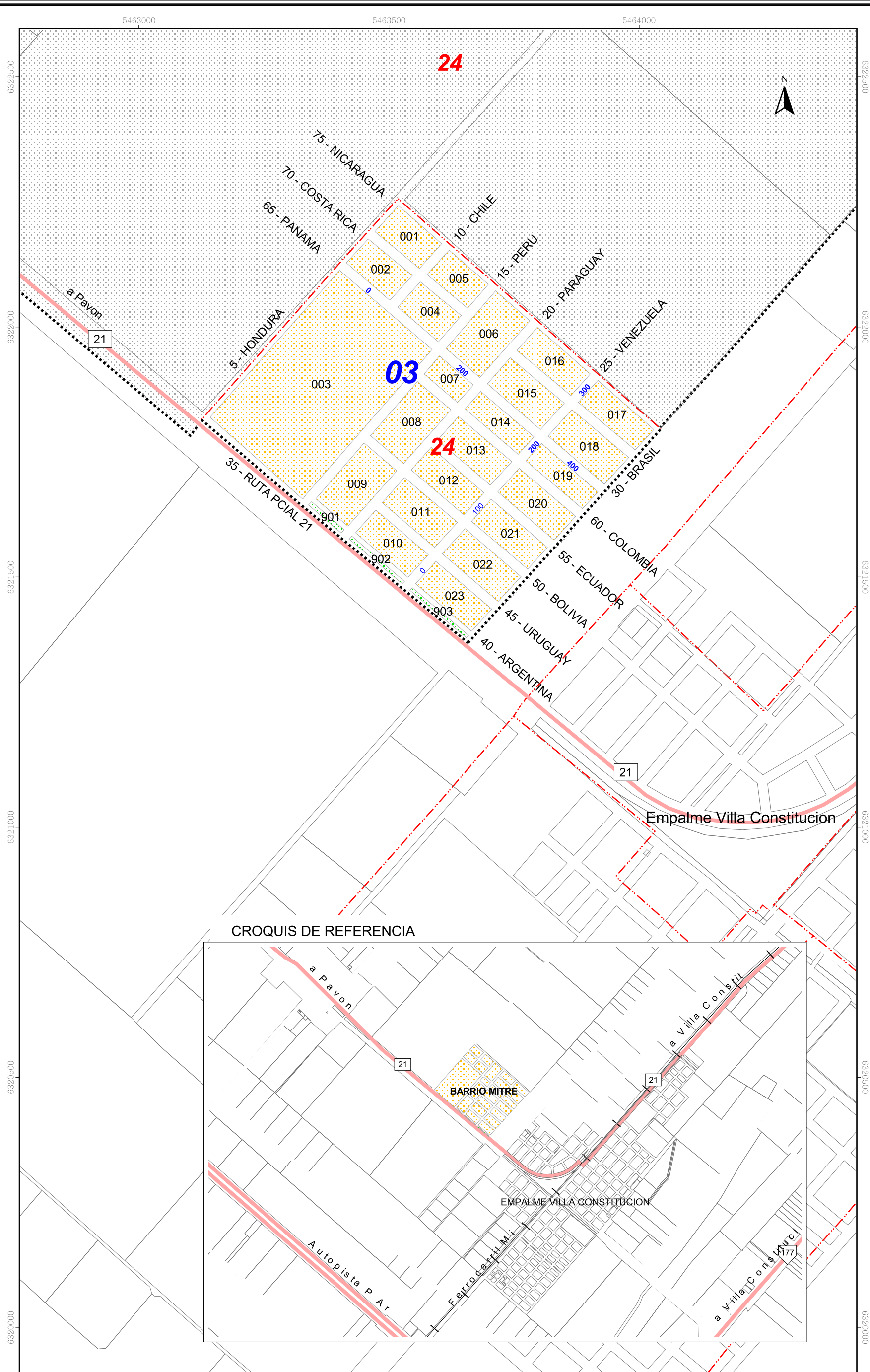
**DISTRITOS**



**Referencias:**

- Límite de Provincia
- Límite de Departamento
- Límite de Distrito
- Límite y N° de Fracción
- Límite y N° de Radio
- Ríos / Arroyos
- Canales / Desagües
- Lagunas / Bañados
- Espacio Verde
- Rutas
- Caminos
- Vías Férreas
- Iglesia
- Escuela
- Edificio Público
- Cementerio
- Hospital
- Terminal de Omnibus
- Estación de FFCC
- Policía
- Municipalidad / Comuna
- Ruta Nacional
- Ruta Provincial

Abreviaturas:  
FCGM: Ferrocarril General Manuel Belgrano  
FCGM: Ferrocarril General Bartolomé Mitre



**CROQUIS DE REFERENCIA**

