

**INSTITUTO PROVINCIAL DE ESTADÍSTICA Y CENSOS**

**TOBA**

PROVINCIA DE SANTA FE

COD. DE PROVINCIA: 82

DEPARTAMENTO: VERA

COD. DE DEPTO: 133

Cod. Localidad: 160/987

Fracción: 05

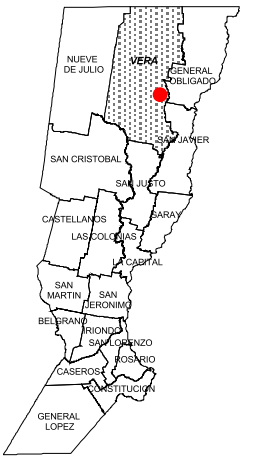
Radio: 04 y 05

Escala 1: 4000

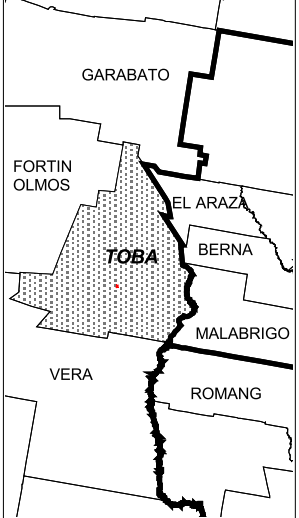
FUENTE: IPEC-SCIT  
PROYECCIÓN CONFORME DE GAUSS KRÖGER  
ULTIMA ACTUALIZACIÓN: 06 / 2017

G:\CARTOGRAFIA\DEPTO. VERA\TOBA

**DEPARTAMENTOS**



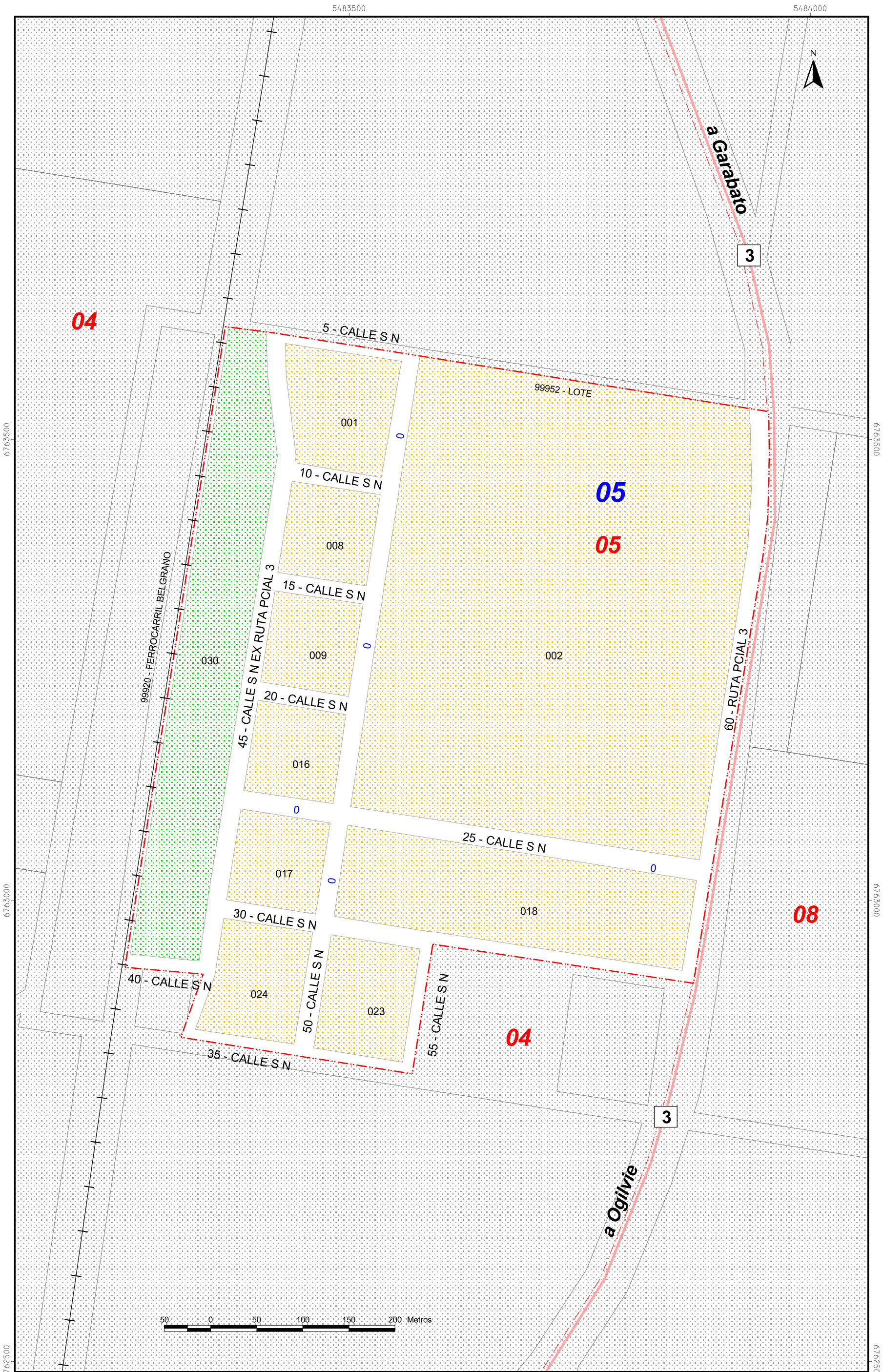
**DISTRITOS**



**Referencias:**

- Límite de Provincia
- Límite de Departamento
- Límite y N° de Fracción
- Límite y N° de Radio
- Ríos Navegables
- Ríos no Navegables
- Lagunas / Bañados
- Espacio Verde
- Rutas
- Caminos
- Vías Férreas
- Iglesia
- Escuela
- Edificio Público
- Cementerio
- Hospital
- Terminal de Omnibus
- Estación de FFCC
- Policía
- Municipalidad / Comuna
- Ruta Nacional
- Ruta Provincial

Abreviaturas:  
FCGM: Ferrocarril General Manuel Belgrano  
FCGBM: Ferrocarril General Bartolomé Mitre



Todo error u omisión que se observe en esta cartografía, se agradecerá la notificación al Instituto Provincial de Estadística y Censos.

Generado: DEPARTAMENTO DE CARTOGRAFÍA - INSTITUTO PROVINCIAL DE ESTADÍSTICA Y CENSOS.  
Dirección: Salta 2661- 4° piso. - Mail: ipec-cartografia@sanfex.gov.ar